

АДМИНИСТРАЦИЯ ГОРОДА ПЕРМИ
ДЕПАРТАМЕНТ ЗЕМЕЛЬНЫХ ОТНОШЕНИЙ

РЕШЕНИЕ

о размещении объектов № 2101-44-56 от 02 ФЕВ 2021

г. Пермь, ул. Сибирская, 15

Департамент земельных отношений администрации города Перми в соответствии с пунктом 3 статьи 39.36 Земельного кодекса Российской Федерации, Положением о порядке и условиях размещения объектов на землях или земельных участках, находящихся в государственной или муниципальной собственности, на территории Пермского края без предоставления земельных участков и установления сервитутов, публичного сервитута, утвержденным постановлением Правительства Пермского края от 22.07.2015 № 478-п

разрешает ООО «Специализированный застройщик «Ларец-Инвест» (ИНН 5904999434, ОГРН 1145958029381, место нахождения: 614111, г. Пермь, ул. Солдатова, 36)

размещение объекта: проезды, в том числе вдольтрассовые, и подъездные дороги, для размещения которых не требуется разрешения на строительство

способ размещения объекта: наземный

на землях: государственная собственность на которые не разграничена

на срок: 1 год

местоположение: Пермский край, г. Пермь, Кировский район, севернее земельного участка по ул. Липатова, 22

Территория, согласно схеме, расположена в зонах с особыми условиями использования территорий: охранный зона объектов электросетевого хозяйства, приаэродромная территория аэродрома аэропорта Большое Савино.

ООО «Специализированный застройщик «Ларец-Инвест»:

1. соблюдать правила охраны электрических сетей, установленные постановлением Правительства Российской Федерации от 24.02.2009 № 160 «О порядке установления охранных зон объектов электросетевого хозяйства и особых условий использования земельных участков, расположенных в границах таких зон»;

2. соблюдать правила охранных зон воздушного пространства, установленные постановлением Правительства Российской Федерации от 11.03.2010 № 138 «Об утверждении Федеральных правил использования воздушного пространства Российской Федерации».

Приложение: схема предполагаемых к использованию земель или части земельного участка (на 1 л. в 1 экз.).

Первый заместитель
начальника департамента



Л.В. Раевская

Л.В. Раевская

Схема предполагаемых к использованию земель или части земельного участка

Объект: для размещения проезда

Местоположение: Пермский край, г. Пермь, Кировский район, севернее земельного участка по ул. Липатова, 22
(согласно сведениям государственного кадастра недвижимости)

Площадь земель или части земельного участка, кв. м: 143 кв.м.

Категория земель: земли населенных пунктов
(при наличии)

Вид разрешенного использования: для размещения проезда
(при наличии)

Каталог координат, м		
№ точки границы	X	Y
н1	518433,54	2215143,04
н2	518439,28	2215148,74
н3	518424,80	2215159,13
н4	518419,07	2215153,22
н1	518433,54	2215143,04


Описание границ смежных землепользователей:


от н2 точки до н3 точки – муниципальная собственность


от н3 точки до н4 точки – 59:01:1717039:8

от н4 точки до н1 точки – муниципальная собственность

Условные обозначения:

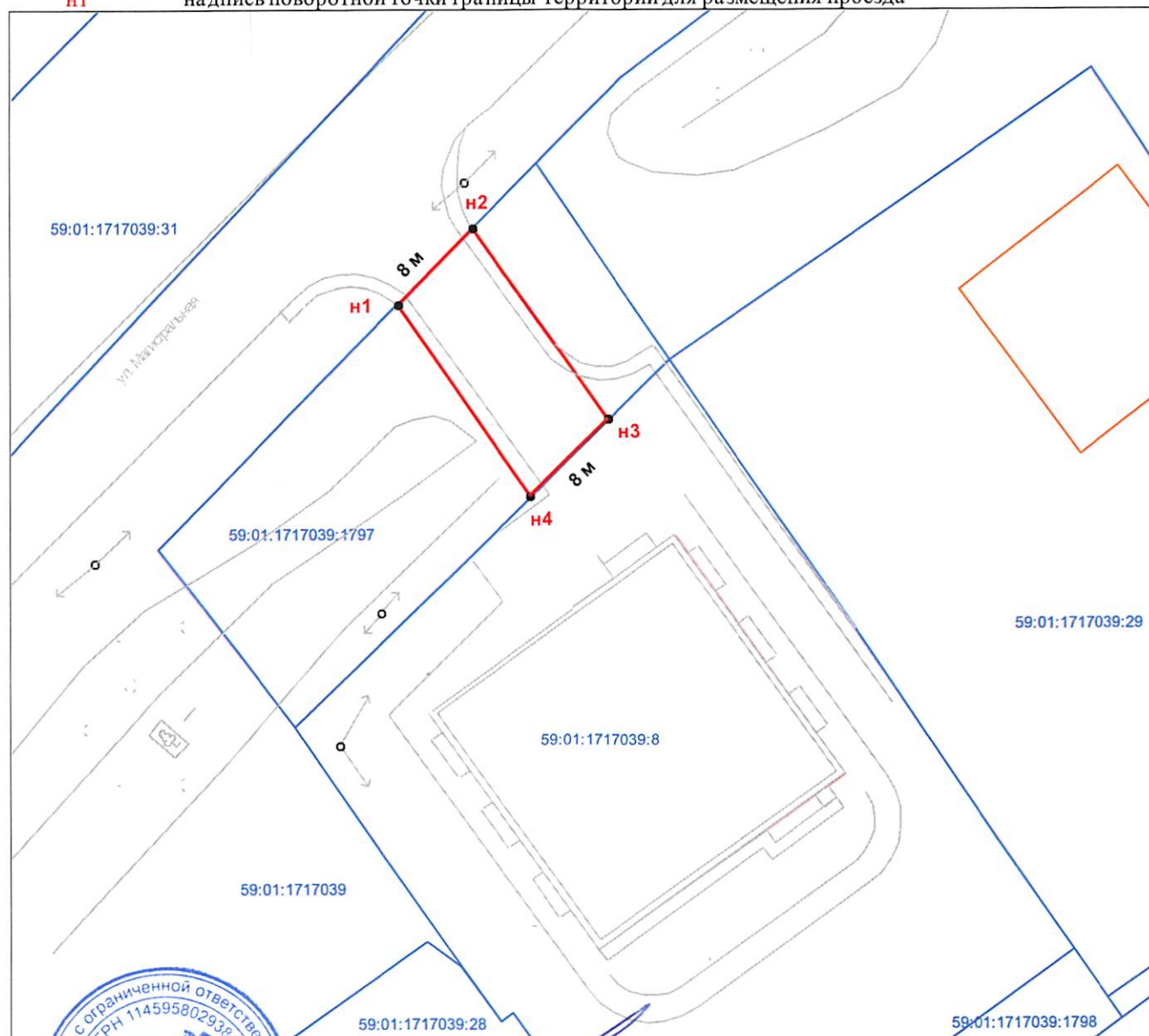
 граница проезда

 граница участка по сведениям ГКН, сведения о которой позволяют определить ее положение на местности

 граница участка по сведениям ГКН, сведения о которой не позволяют определить ее положение на местности

59:01:1717039:8 кадастровый номер земельного участка

н1 надпись поворотной точки границы территории для размещения проезда



Масштаб 1:500

Заявитель: Юсупов СК
(подпись, расшифровка подписи)

МП (для юридических лиц и индивидуальных предпринимателей)

Верно